

VWX

GEOCACHING

- PARCOURS PIERRE -



**OBJECTIF : RETROUVEZ
LE MAXIMUM DE GEOCACHES EN 1H
MÉMORISEZ LES INFOS
RÉPONDEZ AU QUIZ**



Bouton Retour
(« back »)

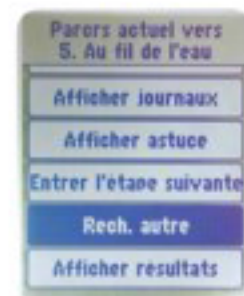
Joystick : sélectionner /
valider (en cliquant au
milieu)

Utilisation
des GPS

1/ Cliquez sur l'onglet
« Chasse au trésor »



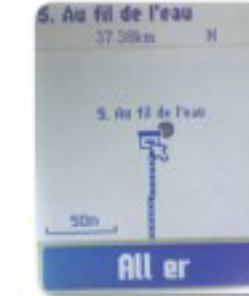
2/ Cliquez sur l'onglet
« Recherche Autre »



3/ Cliquez sur la
geocache recherchée



4/ Cliquez sur « Aller »



5/ Laissez vous guider !



6/ Appuyez sur le bouton « Back » et reprenez à l'étape 1 ! Bonne chasse !
* Pensez à bien remettre l'indice et la geocache comme vous les avez trouvés


Un doute ?
Appuyez plusieurs fois sur
le bouton back
et recommencez
la procédure !

**EN CAS DE PROBLÈME,
CONTACTEZ LE :
04 73 64 51 39**



LA CHÉNAIE

Cherchez un rocher fendu



ELLE N'À DIEU QUE POUR ELLE

La geocache ne voit que son dos



LA MONTÉE DE NOTRE DAME

Chapitre I : Jésus et Ponce Pilat



FACE À CÉSAR

Tournez le dos à l'empereur et regardez aux pieds du sculpteur



L'ENTRÉE DU THÉÂTRE

Sous une pierre griffée



L'ARBRE FENDU

Non loin d'un beau châtaigner ...



LA PETITE GROTTTE

Attention à votre tête !



LE SQUARE

La montée des marches ne vous mènera pas au festival, mais droit dans le mur ...



LA FONTAINE DU LABYRINTHE

« Banc public, banc public ... »